

«Следы истории края»

Мядель – старый Мядель- Мядель

Вид передвижения: автобусно-пешеходный, автомобильный, велосипедный.

Вид туризма: историко- культурный.

Расстояние: ~ 12 км

Продолжительность: ~ 3 часа

Описание маршрута/Аннотация:

Мядельщина – красивейший уголок белорусской земли, самобытный и неповторимый. Он славен своей богатой историей, культурными традициями. Страницы истории этого красивейшего края воплощают величественные храмы и костёлы, музеи, места захоронений погибших в мировых войнах прошлого века, а также величественные творения духовной жизни. Среди них костел Шпаклерной Божией Матери, который славится своей богатой историей, Кальвария или дорога крестовая являющаяся точной копией крестного пути в Иерусалиме. Мядельский Музей народной славы, в котором собрано десять тематических залов. Памятник «Скорбящей матери», партизанам и воинам, которые погибли в 1944 году при освобождении Мяделя и района от немецко-фашистских захватчиков. Наш маршрут проведёт вас по этим знаковым местам и страницам истории Мяделя.

Описание маршрута:

Отправление г. Мядель ТИЦ «Мядельского района» (ул. Набережная, 4Б, здание гостиничного комплекса «Мядель» 54.8732, 26.9313)

Прибытие в костёл Шпаклерной Божией Матери (~2,23 км) (ул. Мира, 6 54.87749, 26.93631). Костёл Шпаклерной Божией Матери и монастырь кармелитов, был возведён в 1754 году на средства Антония Кошица. Он же привёз из Рима мощи святого Юстиниана. После восстания 1830 года монастырь был закрыт, а костел передан униатам, а затем православной церкви. В 20 веке здание вернули католикам. После Великой Отечественной войны он был закрыт и только в 1989-м вновь отдан верующим.



Фото 1

Переезд **на Кальварию (~2 км)** (54.89615, 26.90669) историческое место поклонения, католических верующих, которая была построена в 1772 году по образцу крестовой дороги в Иерусалиме. Кальвария представляет традиционные картины Страданий Христовых.




Фото2

Переезд **в ГУ «Мядельский Музей народной славы» (~2,53 км)** (ул. ПМ Шаранговича, 2 54.8687 26.9277)

Остановиться у **памятника Максима Танка** (улица 17 Сентября 54.86939 26.92821), народного поэта Беларуси. Открытого в 2014 году. К этому событию имело отношение практически всё население Мядельщины, на памятник пошли средства, заработанные на четырёх районных субботниках. Установлен он возле районного Центра культуры. Скульптурное изображение поэта

повёрнуто лицом к улице 17 Сентября. Родился поэт тоже 17 Сентября, а 17 Сентября 1939 года Западная Беларусь воссоединилась с БССР.




Фото3

Переход **в Мядельский музей народной славы (~ 100 м)**. Музей основан в 1969 г. Общее число музейных экспонатов — более 20 000. В экспозиции музея десять тематических залов: «Древнейшая история края», «Нарочанская операция 1916 года», «Революция 1917 г. и межвоенный период 1921-1940 гг.», «Великая Отечественная война», «Партизанская землянка», «Освобождение Мядельщины», «Воины-интернационалисты», «Знаменитые земляки», «Хата рыбака», «Конфессии». Значительное место в экспозиции музея отведено жизни и творчеству известных земляков: художнику В. Шаранговичу, артистке М. Захаревич, поэту М. Танку и др.




Фото 4

Переезд **к памятнику «Скорбящей матери» (~0,76 км) (ул. Юбилейная 54.8659 26.9339)** Воплощением памяти народной является памятник «Скорбящей матери». Кому, как ни матери, тяжелей всего перенести утрату дочери или сына. И потому на памятнике мы видим мать - образ любимой Родины, - которая низко склонила голову в печали перед светлой памятью детей - героев своей страны, которые отдали свои жизни за белорусскую

землю. На памятнике высечены слова: «Здесь похоронены 168 воинов – партизан, неизвестных героев. За счастье, за Беларусь они отдали свою жизнь. Вечная память и слава им.»



Фото5

Переезд в **ТИЦ «Мядельского района»** (~ 0,76 км) (ул. Набережная, 4Б, здание гостиничного комплекса «Мядель» 54.8732, 26.9313)

1. **г. Мядель костёл Шпаклерной Божией Матери** (ул. Мира, 6)
Широта: 54. 87749,
Долгота: 26.93631
2. **г. Мядель Кальвария**
Широта: 54. 89615,
Долгота: 26.90669
3. **г. Мядель памятник Максиму Танку** (улица 17 Сентября 54.86939 26.92821)
Широта: 54. 86939,
Долгота: 26.92821
4. **г. Мядель** (ул. 17 Сентября, 104)
Широта: 54. 6847,
Долгота: 27.1694
5. **аг. Будслав костёл Вознесения Пресвятой Девы Марии** (ул. Красная Площадь, 8)
Широта: 54. 6847,
Долгота: 27.1694

Объекты размещения на маршруте:

Гостиничный комплекс «Мядель»

ул. Набережная, 4 Б, +375 1797 28764

+37529 115 41 44

Объекты питания на маршруте:

Кафе «Мядель», ул. Набережная, 4Б, 8029 1154144

Кафе «Белорусская хата», ул. Юбилейная, 14 +375 29 190 02 35

Ресторан, бар «MDL LOUNGE», ул. Набережная, 2 +375 44 753 37 00

Кафе «СинглКафе», ул. Набережная, 4В +375 29 868 92 99